



## Avaliação de políticas públicas urbanas: análise de programas de regularização fundiária e do Programa "Minha casa, minha vida" na Região Metropolitana de Porto Alegre.

autor: Mateus Augusto Gabe - mateus.gabe@ufrgs.br

orientador: Livia Teresinha Salomão Piccinini - liviapiccinini@hotmail.com

### INTRODUÇÃO

O presente trabalho faz parte da pesquisa "A Efetividade das Políticas Públicas de Planejamento Urbano na Evolução Urbana" que visa identificar os agentes e ações que concorrem na construção do espaço das cidades, através de intervenções do planejamento urbano. Esta parte da pesquisa estuda relações entre empreendimentos do projeto "Minha Casa, Minha Vida" (agente público/ação sobre a habitação e a cidade) localizados na cidade de Porto Alegre e dados relacionados à habitação, saúde, educação, mobilidade, renda, infraestrutura e qualidade espacial/ambiental.

### OBJETIVOS

Criar um banco de dados próprio, com informações adaptadas às necessidades e as escalas do estudo, e que permita, através da sobreposição desses conjuntos de informações, identificar na malha urbana, para os empreendimentos estudados, as redes de infra-estrutura, os serviços de apoio, bem como os indicadores sócios funcionais. Com esse reconhecimento será possível, em um primeiro momento, analisar, de maneira qualitativa e quantitativa, os resultados propostas e ações que intervêm na construção dos espaços estudados, e, na seqüência, vir a informar a avaliação crítica da política pública urbana, contribuindo para a sua concepção e implementação futura.

### METODOLOGIA

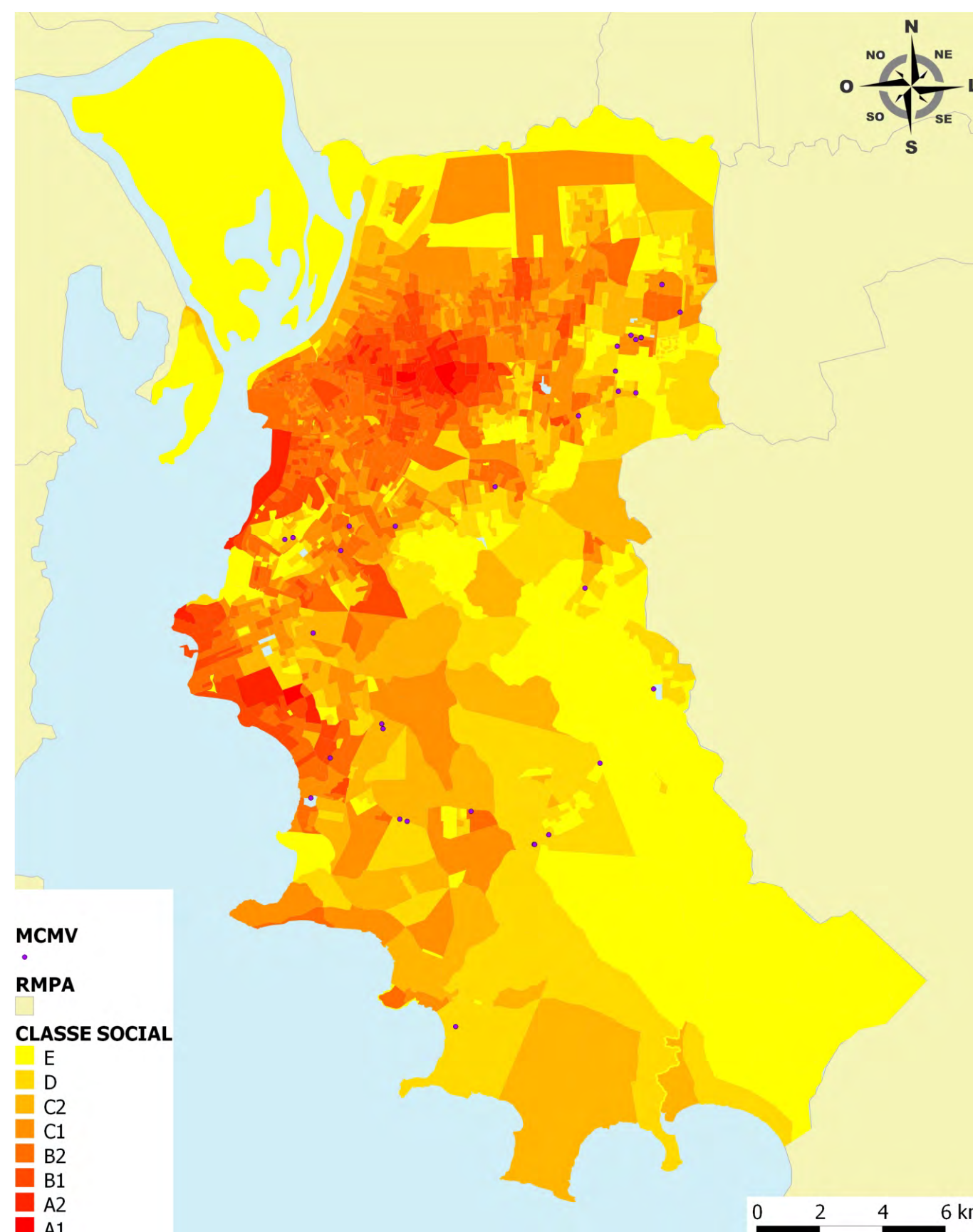
Inicialmente foram georeferenciados dentro da interface do software livre de sistemas de informações geográficas, Quantum GIS, os empreendimentos do projeto "Minha Casa Minha Vida" que haviam sido previamente selecionados em uma etapa anterior da pesquisa. Realizaram-se então, buscas em bancos de dados de sistemas de informações geográficas (SIG) por informações relacionadas a habitação, saúde, educação, mobilidade, renda, infraestrutura e qualidade espacial/ambiental, coletando e organizando os dados dentro de um mesmo sistema de arquivos. Como existe uma dificuldade muito grande em se obter dados precisos, atuais e dentro da mesma interface, uma grande parte das informações foram georeferenciadas por iniciativa própria através da análise de imagens de satélites atuais, sempre comparadas com as informações fornecidas pelos órgãos administrativos federais, estaduais e municipais. Uma vez reunida todos os dados necessários foram gerados mapas, inicialmente na escala da cidade de Porto Alegre, com as informações desejadas.

### RESULTADOS

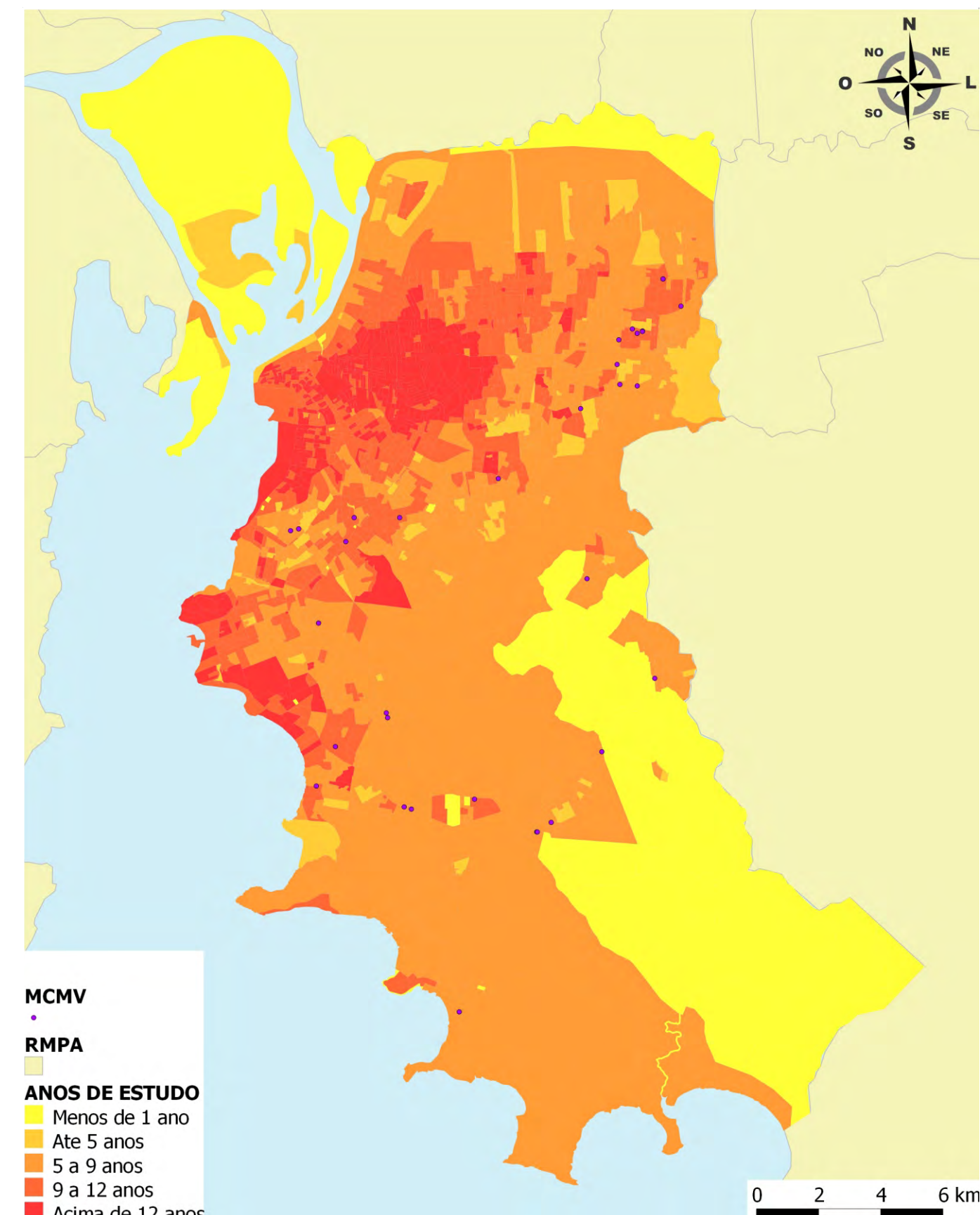
O resultado da sobreposição desse conjunto de informações é uma série de novos dados, gráficos e descritivos, que permitem visualizar e compreender de maneira espacial dentro da malha urbana as seqüências das políticas públicas urbanas no que diz respeito a localização dos empreendimentos do projeto "Minha Casa, Minha Vida". Verificou-se também, de maneira clara, a tendência dos empreendimentos estudados se localizarem nas regiões mais periféricas da cidade, que são áreas predominantemente de baixa renda, baixo nível de escolaridade, com menor acesso a equipamentos de infraestrutura e serviços urbanos de qualidade, bem como menor acessibilidade e maior tempo de deslocamento para se chegar a região central da cidade (onde concentram-se mais oportunidades e atrativos).

### CONCLUSÃO

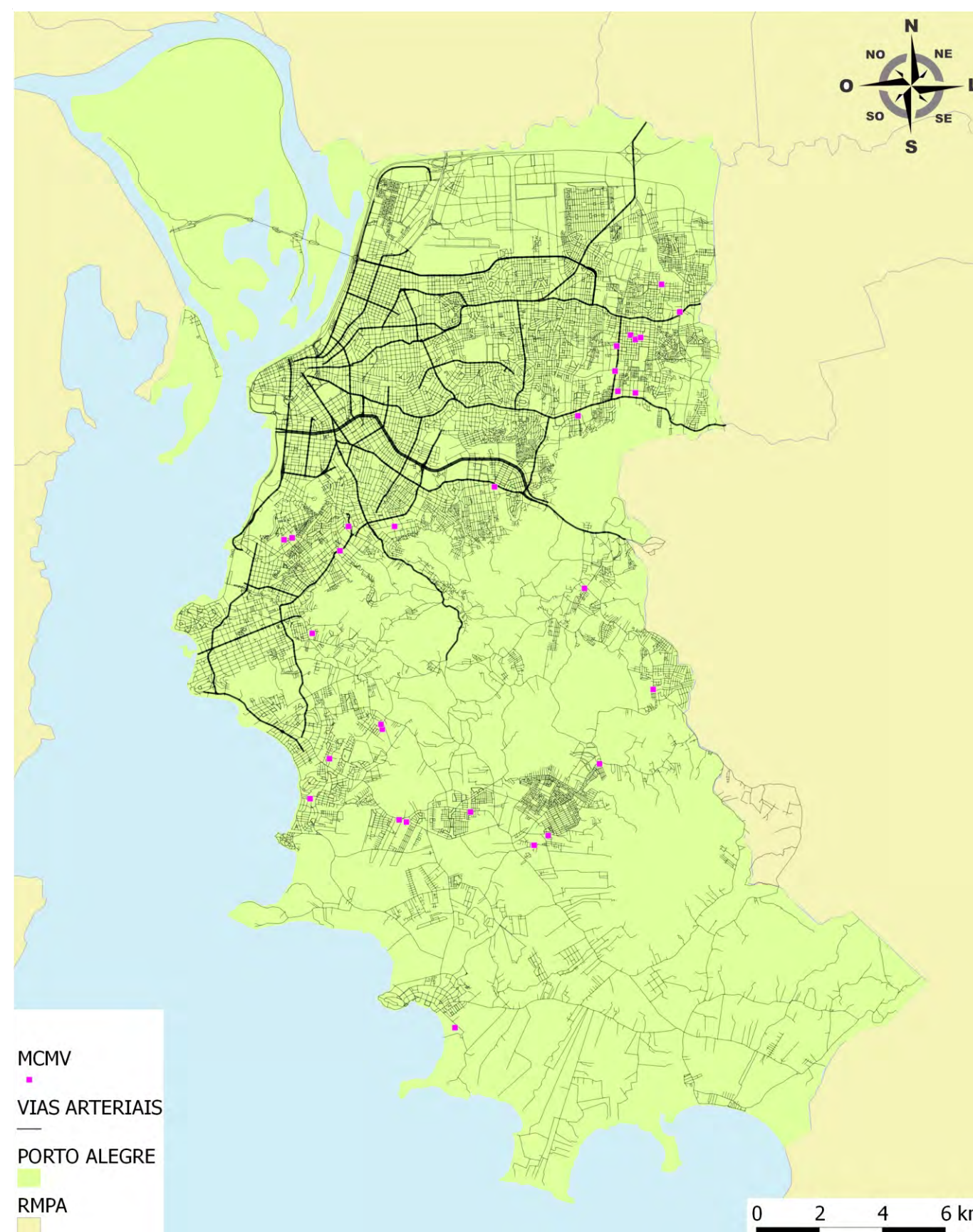
Verificou-se a importância e a efetividade do uso de sistemas de informações geográficas como ferramenta de trabalho para análise de políticas públicas urbanas, justamente por ser essa uma ferramenta que permite a sobreposição de uma grande gama de informações, não apenas de maneira gráfica, como também descritiva. Conclui-se também a necessidade de dar continuidade ao trabalho, em uma escala maior, analisando cada um dos empreendimentos de maneira individual, dentro de suas áreas de abrangência, para com isso conseguir realizar uma avaliação mais precisa sobre as políticas públicas urbanas atuais.



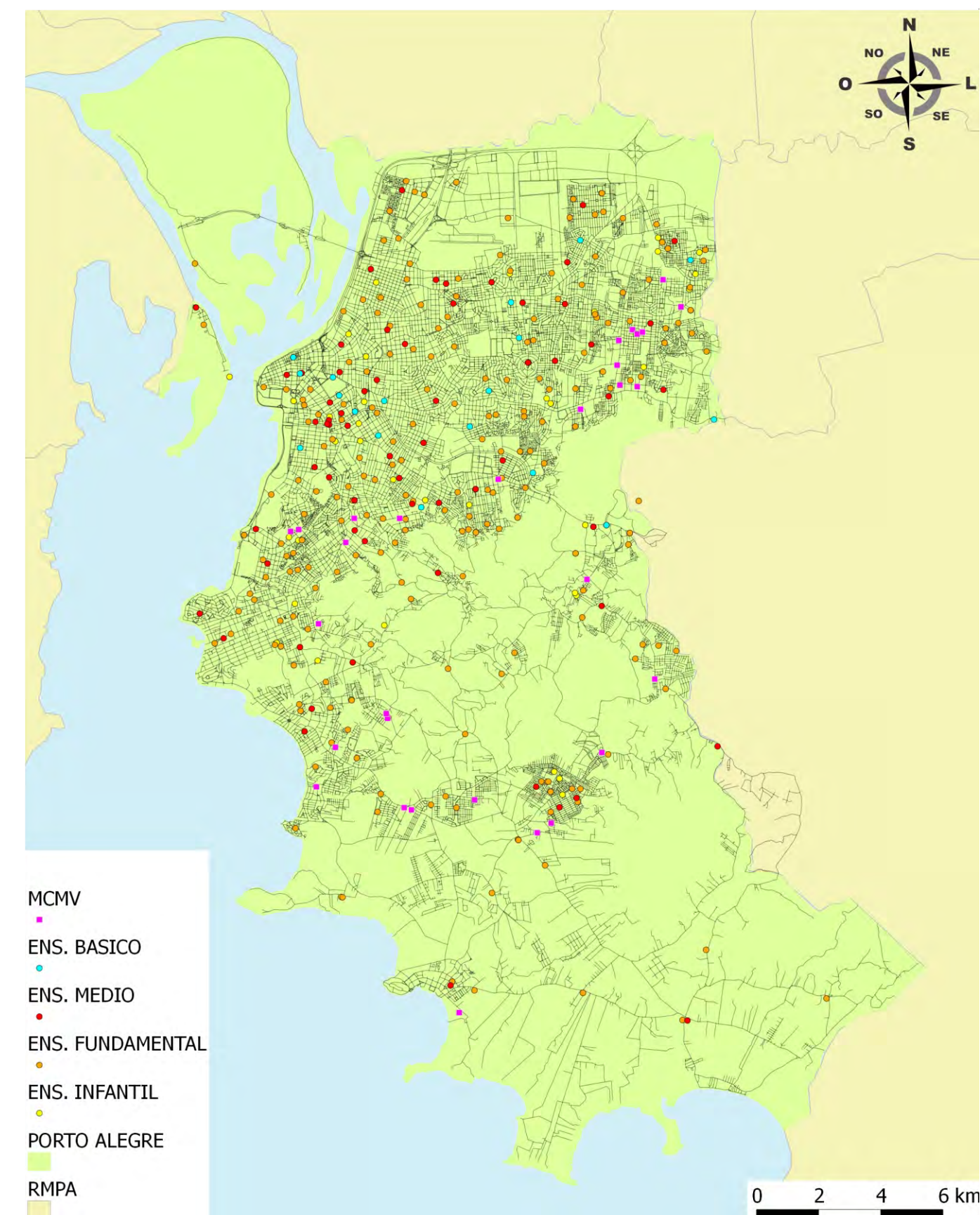
MAPA 1 - Localização dos Empreendimentos "MCMV" e distribuição das Classes Sociais nos setores censitários.



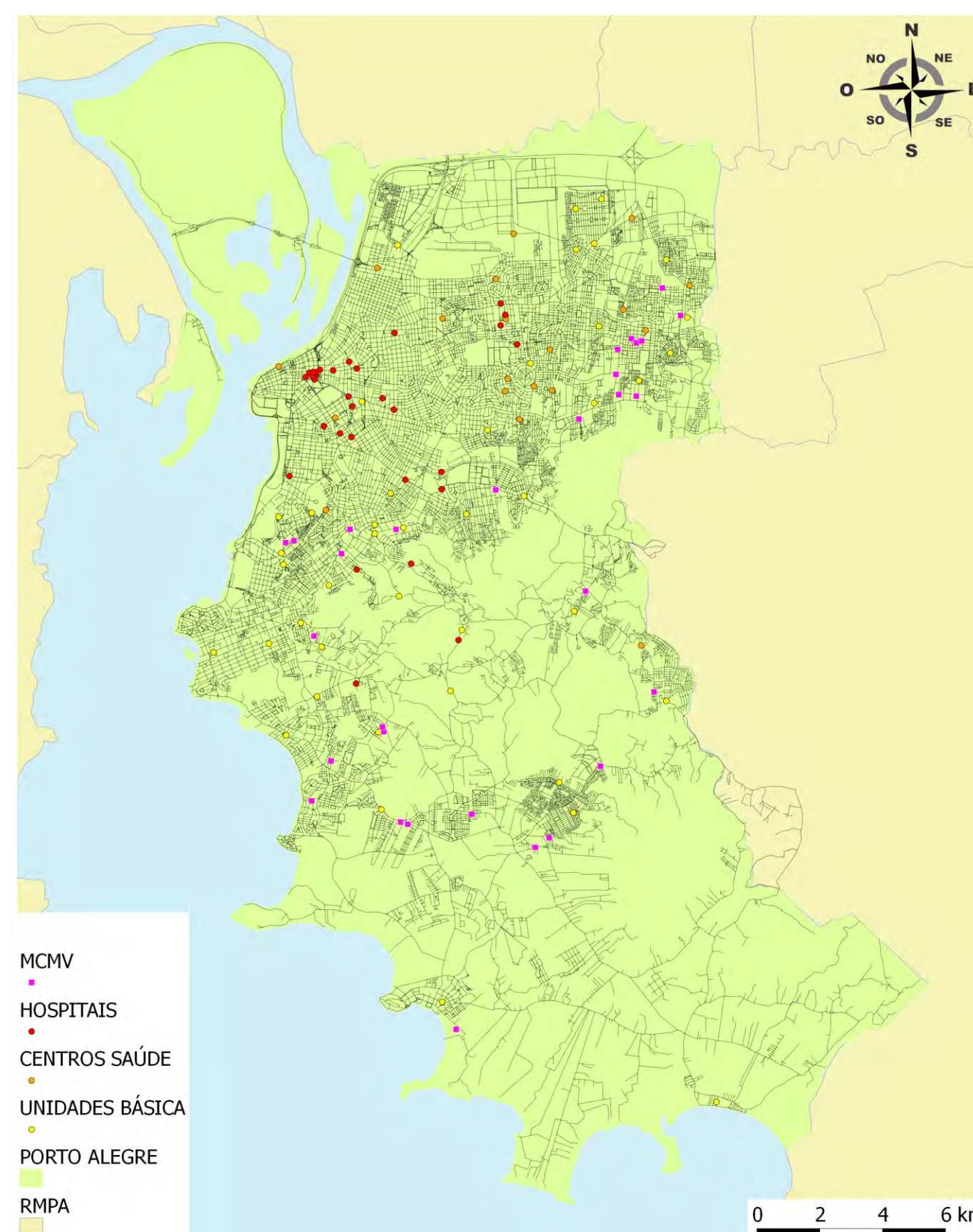
MAPA 2 - Localização dos Empreendimentos "MCMV" e média de anos de estudo do responsável do domicílio nos setores censitários.



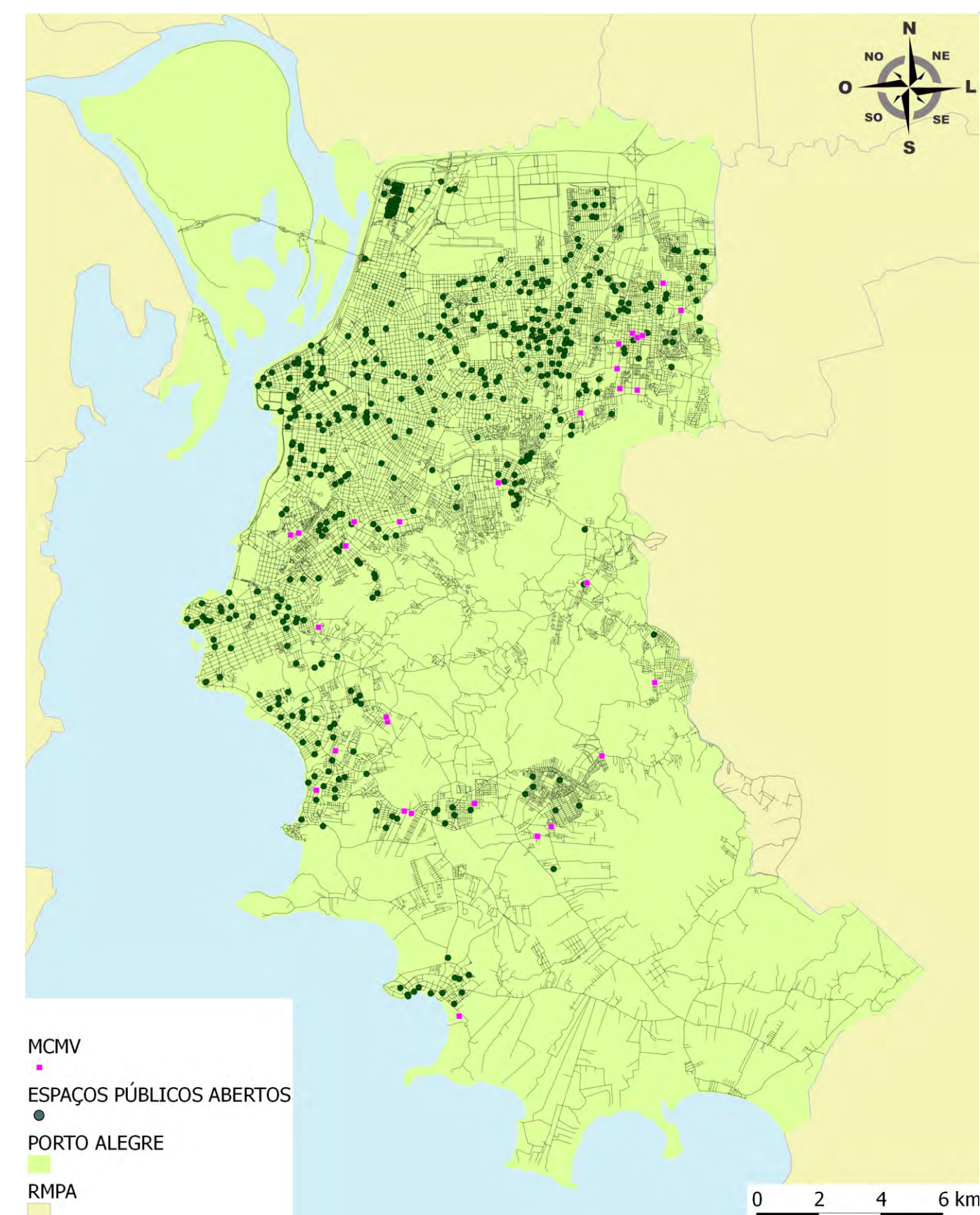
MAPA 3 - Localização dos Empreendimentos "MCMV" e vias arteriais de primeiro nível.



MAPA 4 - Localização dos Empreendimentos "MCMV" e dos equipamentos públicos de educação básica.



MAPA 5 - Localização dos Empreendimentos "MCMV" e dos equipamentos públicos de saúde.



MAPA 6 - Localização dos Empreendimentos "MCMV" e dos espaços públicos abertos.