

DESLOCAMENTOS PENDULARES NA REGIÃO METROPOLITANA DE PORTO ALEGRE (RMPA)

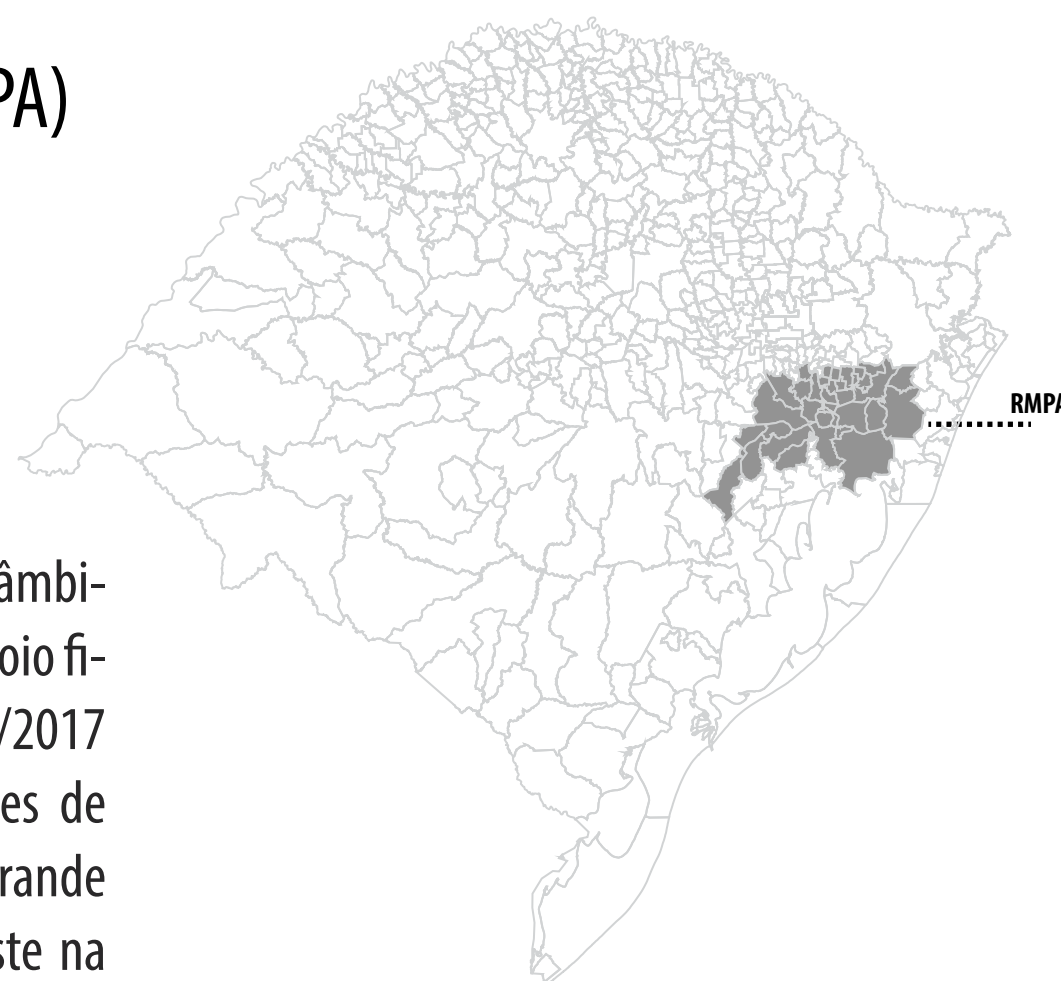
BOLSISTA: DOUGLAS SILVEIRA MARTINI
ORIENTADORA: HELENIZA ÁVILA CAMPOS
UNIVERSIDADE FEDERAL DO RIO GRANDE DO SUL

RESUMO

Este trabalho integra atividades desenvolvidas no âmbito de uma pesquisa em desenvolvimento com o apoio financeiro da FAPERGS, contemplado pelo edital 02/2017 PqG e elaborada em conjunto com pesquisadores de outras instituições de ensino e pesquisa do Rio Grande do Sul. O projeto contemplado pelo edital consiste na sistematização e análise das múltiplas espacialidades resultantes dos movimentos pendulares em regiões metropolitanas e aglomerações urbanas gaúchas, mas neste trabalho será analisado especificamente o caso da Região Metropolitana de Porto Alegre (RMPA) no Rio Grande do Sul. A Região Metropolitana de Porto Alegre (RMPA), instituída pelo Governo Federal em 1973, através da Lei Complementar nº 14, é composta por 34 municípios, localizando-se na zona leste do Estado ao norte da Laguna dos Patos.

METODOLOGIA

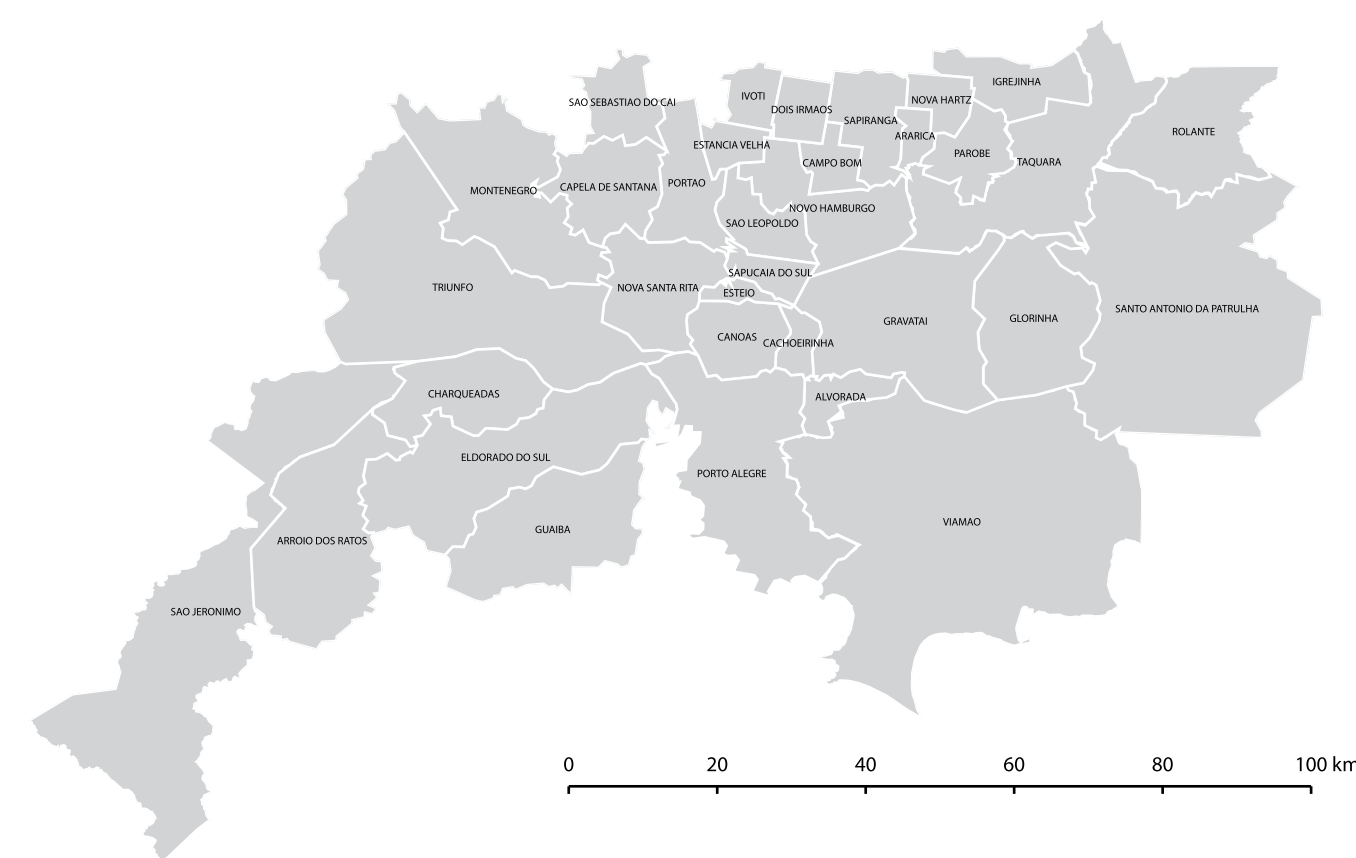
Quanto à metodologia, utilizou-se como base os microdados do Censo Demográfico do IBGE (2000 e 2010) dos deslocamentos cotidianos motivados por trabalho ou estudo com quantidade de pessoas acima de 10% entre os municípios da RMPA. Os dados foram mapeados com o auxílio de software de sistema de informações geográficas, espacializando a concentração de densidade de fluxos. Esses dados foram analisados considerando os cruzamentos de informações sobre mobilidade e concentração de atividades econômicas, bem como a sobreposição de dados demográficos (população economicamente ativa) e econômicos (Produto Interno Bruto e Valor Agregado Bruto) dos municípios e redes de fluxos de mobilidade.



A população da RMPA equivale a 37,70% da população total do Estado (FEE, 2015). Em termos econômicos, o núcleo produtivo mais dinâmico da RMPA fundamenta-se em um parque industrial bastante diversificado, com destaque para os setores da petroquímica, metalúrgica, produtos alimentares e do complexo automotivo. A região sobressai-se também pela presença marcante de um setor terciário e de serviços bastante diversificados. Alonso (2009) ressalta que, dentre as atividades de serviços, os chamados serviços produtivos (serviços financeiros e de seguros, serviços profissionais e de negócios e os serviços imobiliários) são os que mais têm se destacado na RMPA.

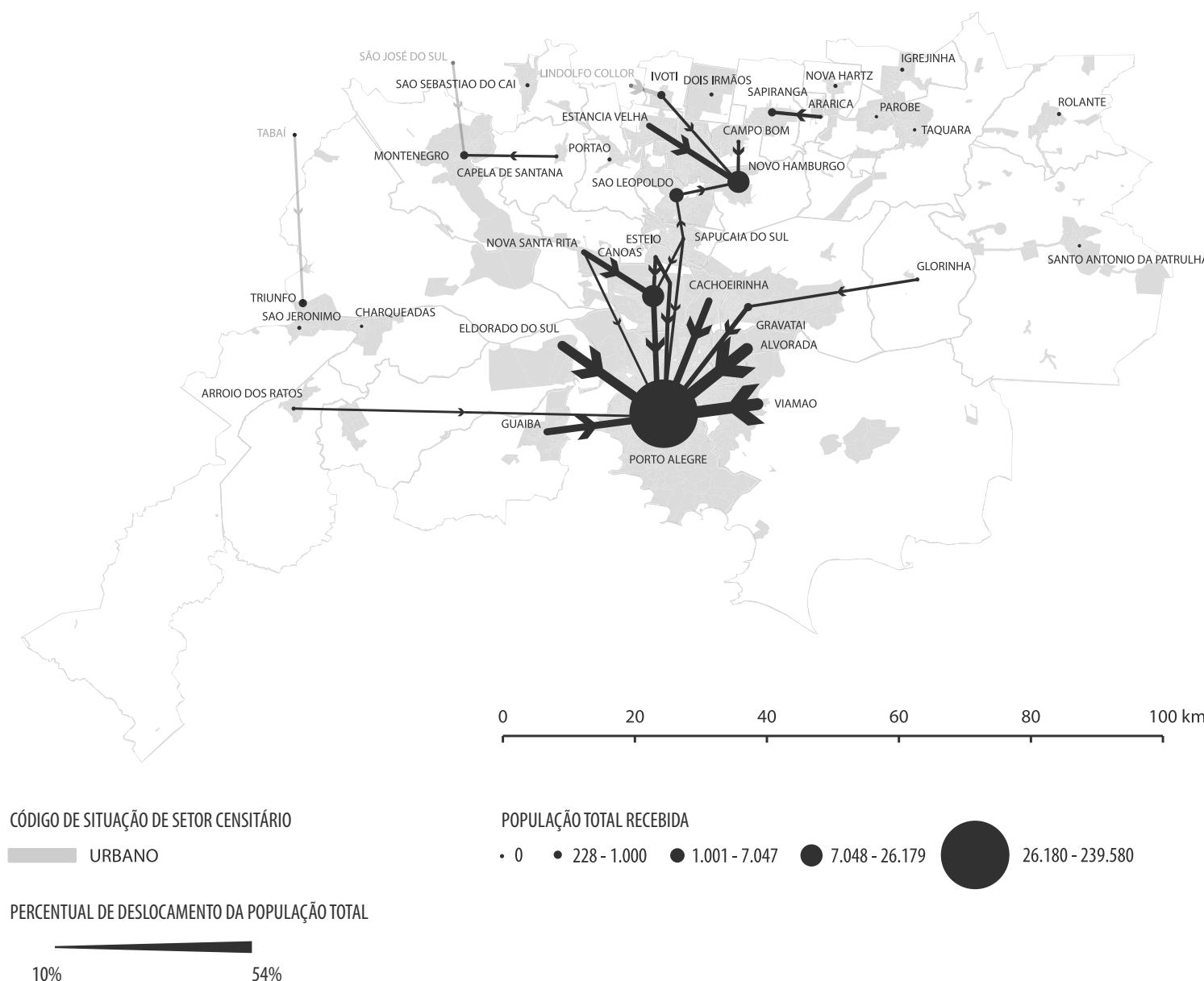
A RMPA

Na RMPA, por se tratar de uma região historicamente consolidada, verificam-se os maiores deslocamentos para o principal centro metropolitano e capital do Rio Grande do Sul (Porto Alegre) e para o segundo centro (Novo Hamburgo), um tradicional centro de produção coureiro-calçadista do Estado. Em Porto Alegre predominam empresas do setor de Comércio, serviços e atividades profissionais, científicas e técnicas.



Através de recortes regionais dentro da própria RMPA, observa-se que a permanência de centralidades históricas, tendo Porto Alegre e Novo Hamburgo como centros polarizadores das dinâmicas metropolitanas, mas verifica-se também situações em que alguns centros nas bordas da RMPA (como Montenegro) parecem gerar movimentos que interferem em seu entorno mais imediato. Ainda, cidades que não integram a qualquer rede de mobilidade pendular, reforçam ainda mais a diversidade de tipos de municípios que participam da região metropolitana.

RESULTADOS



DESLOCAMENTO ORIGEM-DESTINO POR MOTIVO DE ESTUDO OU TRABALHO NA RMPA

Origem	Destino	% Pop	Origem	Destino	% Pop
Alvorada	Porto Alegre	54,37	Campo Bom	Novo Hamburgo	14,16
Viamão	Porto Alegre	52,29	Sapucaia do Sul	Porto Alegre	12,52
Eldorado do Sul	Porto Alegre	40,09	São José do Sul*	Montenegro	12,13
Guaíba	Porto Alegre	31,43	Glorinha	Gravataí	12,02
Cachoeirinha	Porto Alegre	29,52	Ivoti	Novo Hamburgo	12,02
Estância Velha	Novo Hamburgo	25,76	Sapucaia do Sul	Canoas	11,76
Nova Santa Rita	Canoas	25,67	São Leopoldo	Novo Hamburgo	11,65
Canoas	Porto Alegre	23,21	Capela de Santana	Montenegro	11,62
Gravataí	Porto Alegre	20,06	Sapucaia do Sul	São Leopoldo	10,80
Lindolfo Collor*	Ivoti	19,18	Tabaí*	Triunfo	10,64
Esteio	Porto Alegre	16,99	Arroio dos Ratos	Porto Alegre	10,32
Esteio	Canoas	16,51	Nova Santa Rita	Porto Alegre	10,18
Araricá	Sapiranga	15,10			

* Municípios que não fazem parte da RMPA.

Fonte: Elaborado a partir de Microdados do Censo Demográfico (IBGE, 2010).