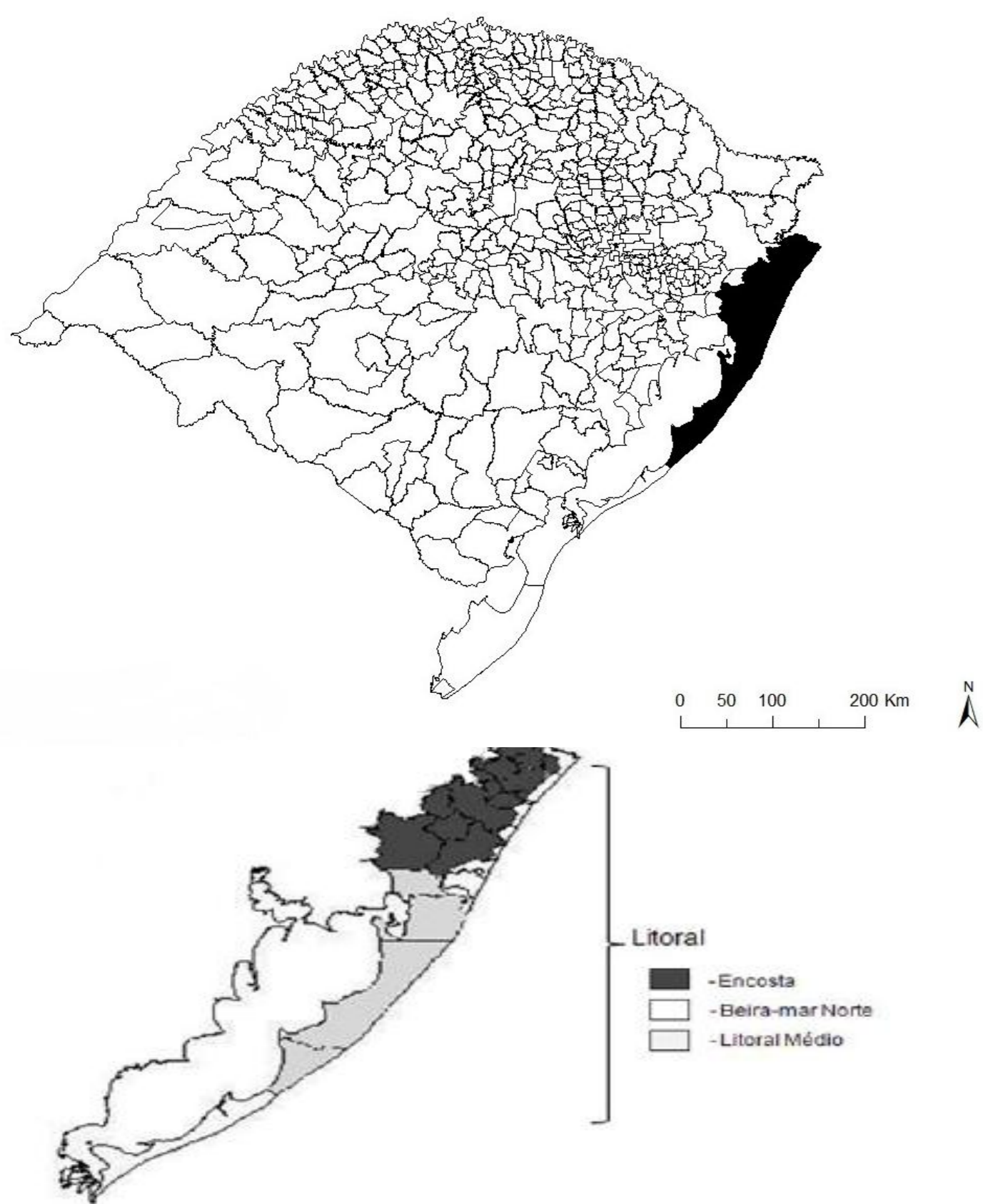




INTRODUÇÃO

No Rio Grande do Sul o Programa Desenvolvimento Sustentável de Territórios Rurais reconheceu 18 territórios, entre eles o Território Rural do Litoral, existente desde 2013. O Território Litoral está localizado na região nordeste do Rio Grande do Sul, apresentando uma diversidade ecológica e socioeconômica, que permite a sua divisão em 3 microrregiões com base na caracterização adotada no Atlas Ambiental da Bacia Hidrográfica do Rio Tramandaí. Neste contexto, objetivou-se caracterizar as microrregiões do Território Litoral, a partir de indicadores ambientais, demográficos e de produção agrícola nos municípios.

Microrregiões do Território Rural do Litoral:



Beira-mar-norte	Encosta	Litoral Médio
<ul style="list-style-type: none"> • Arroio do Sal • Balneário Pinhal • Capão da Canoa • Cidreira • Imbé • Osório • Torres • Tramandaí • Xangri-lá 	<ul style="list-style-type: none"> • Caraá, • Dom Pedro de Alcântara • Itati • Mampituba • Maquiné • Morrinhos do Sul • Riozinho • Santo Antonio da Patrulha • Terra de Areia • Três Cachoeiras • Três Forquilhas 	<ul style="list-style-type: none"> • Capivari do Sul • Mostardas • Palmares do Sul • Tavares

MÉTODOS

A metodologia constou de análise de dados secundários obtidos na plataforma do Observatório Socioambiental em Segurança Alimentar e Nutricional, juntamente com dados de Estudo de Situação, para o ano de 2014, disponibilizados pela EMATER/ASCAR-RS e a comparação com dados de IDH de cada município.

Para a análise do estudo de situação foram selecionadas quatro variáveis relacionadas às condições de vida juntamente com uma avaliação para classificar essas condições como alta, média e baixa qualidade:

Município	IDHM (1991)	IDHM (2000)	IDHM (2010)
Arroio do Sal	0,48	0,664	0,74
Balneário Pinhal	0,44	0,618	0,696
Capão da Canoa	0,526	0,639	0,743
Cidreira	0,466	0,64	0,729
Imbé	0,547	0,677	0,764
Osório	0,565	0,671	0,751
Torres	0,538	0,681	0,762
Tramandaí	0,504	0,633	0,719
Xangri-Lá	0,502	0,642	0,735
Caraá	0,37	0,508	0,652
Dom Pedro de Alcântara	0,395	0,572	0,691
Itati	0,397	0,554	0,669
Mampituba	0,372	0,518	0,649
Maquiné	0,46	0,579	0,682
Morrinhos do Sul	0,397	0,593	0,711
Riozinho	0,42	0,568	0,661
Terra de Areia	0,487	0,611	0,689
Três Cachoeiras	0,509	0,638	0,718
Santo Antônio da Patrulha	0,508	0,62	0,717
Três Forquilhas	0,378	0,541	0,662
Capivari do Sul	0,511	0,658	0,766
Mostardas	0,439	0,571	0,664
Tavares	0,426	0,543	0,656
Palmares do Sul	0,498	0,609	0,715

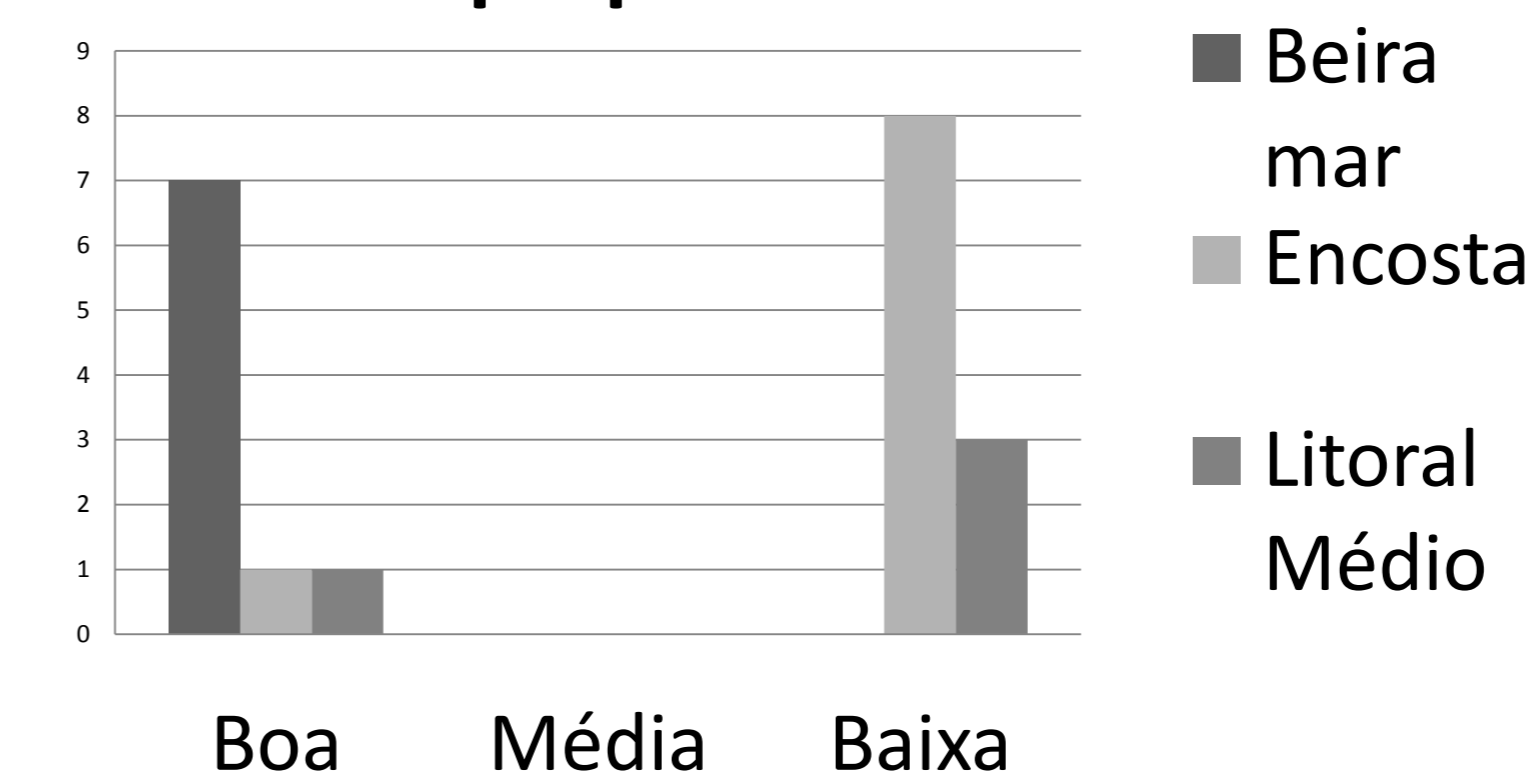
Dados da EMATER selecionados:

- Água para consumo humano, qualidade e disponibilidade, própria e coletiva
- Estradas – qualidade
- Principais Políticas Públicas em execução na área rural (Municipal, Estadual, Federal)
- Parcerias do Escritório Municipal (Governamentais e Não Governamentais)

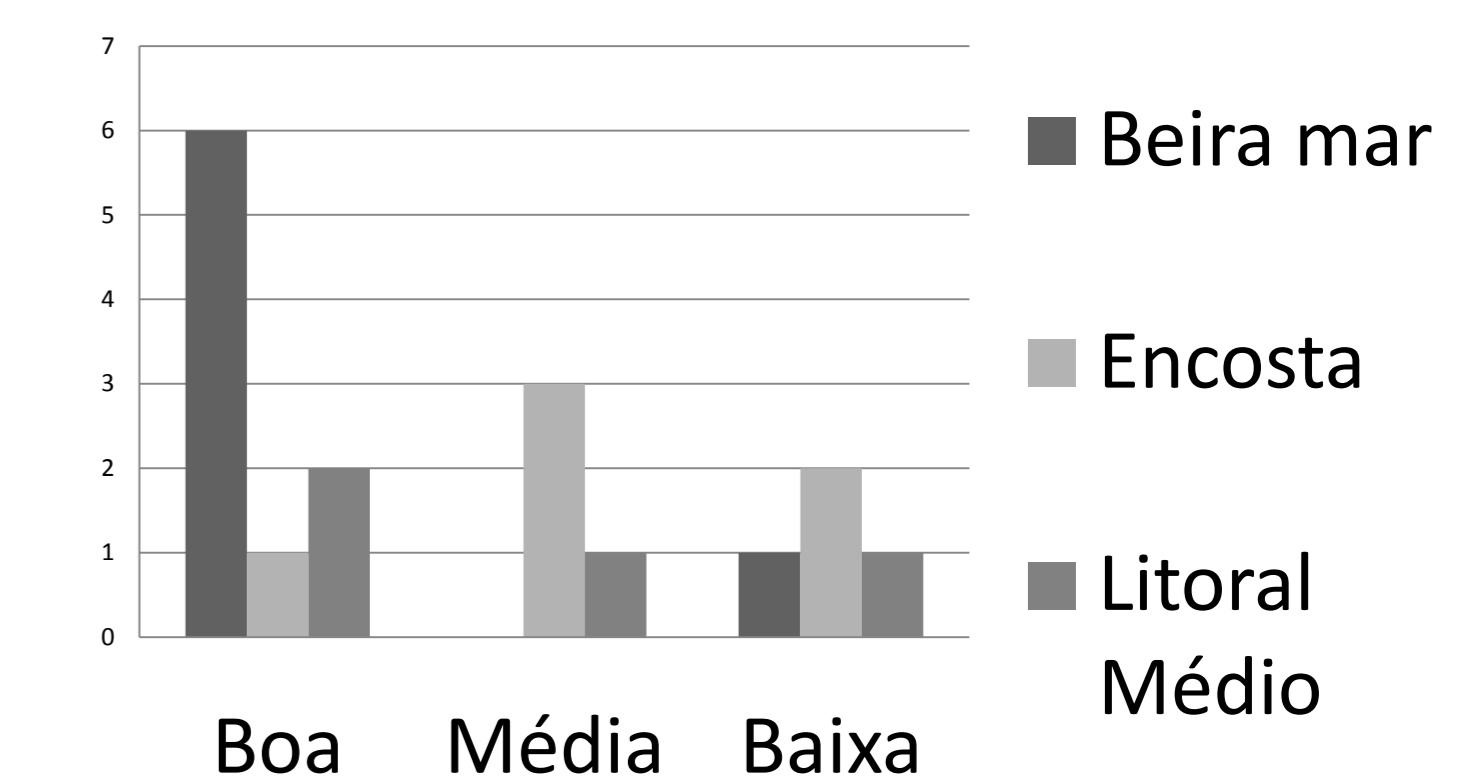
RESULTADOS

• Estudo de situação:

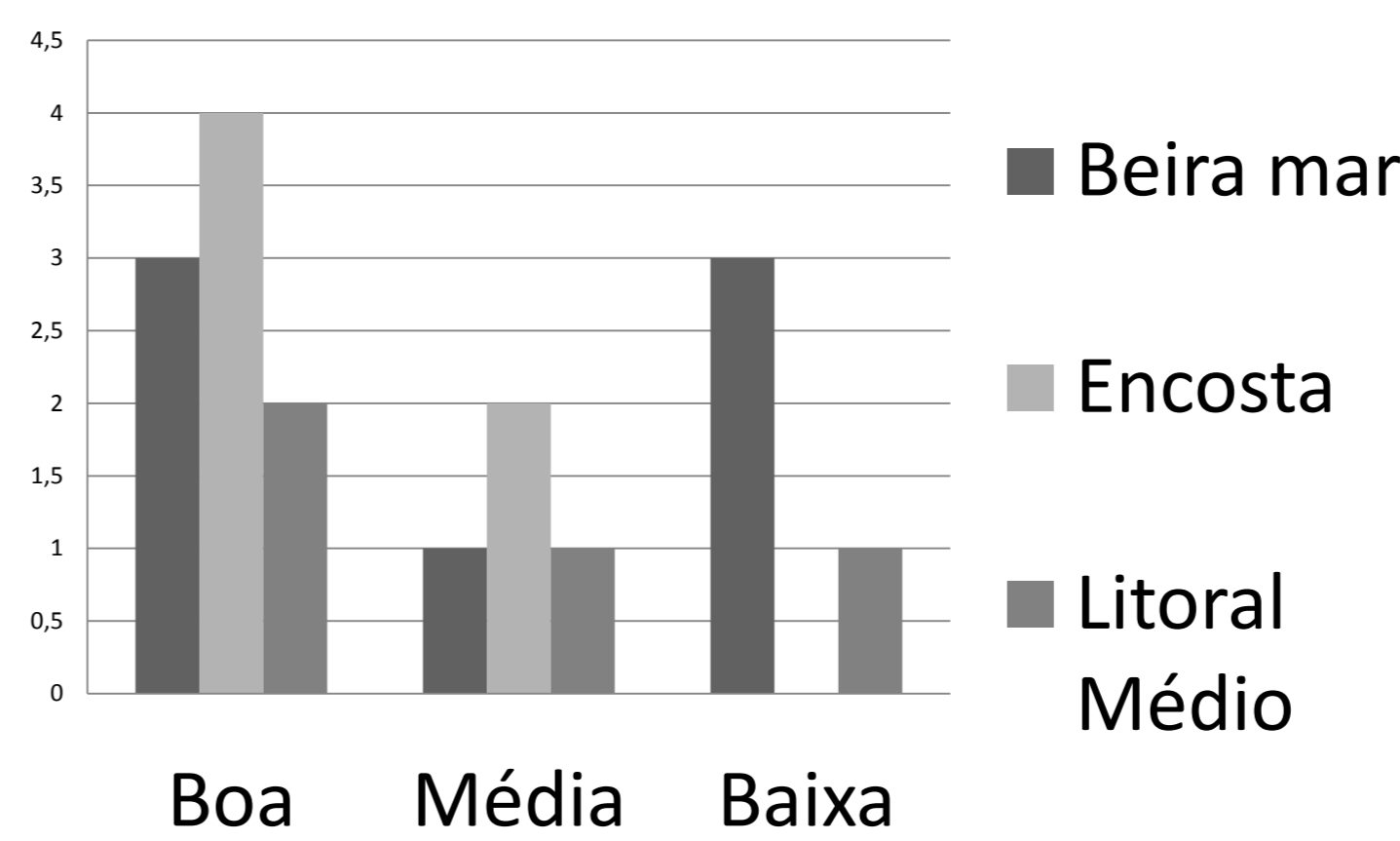
Água para consumo humano, qualidade e disponibilidade, própria e coletiva



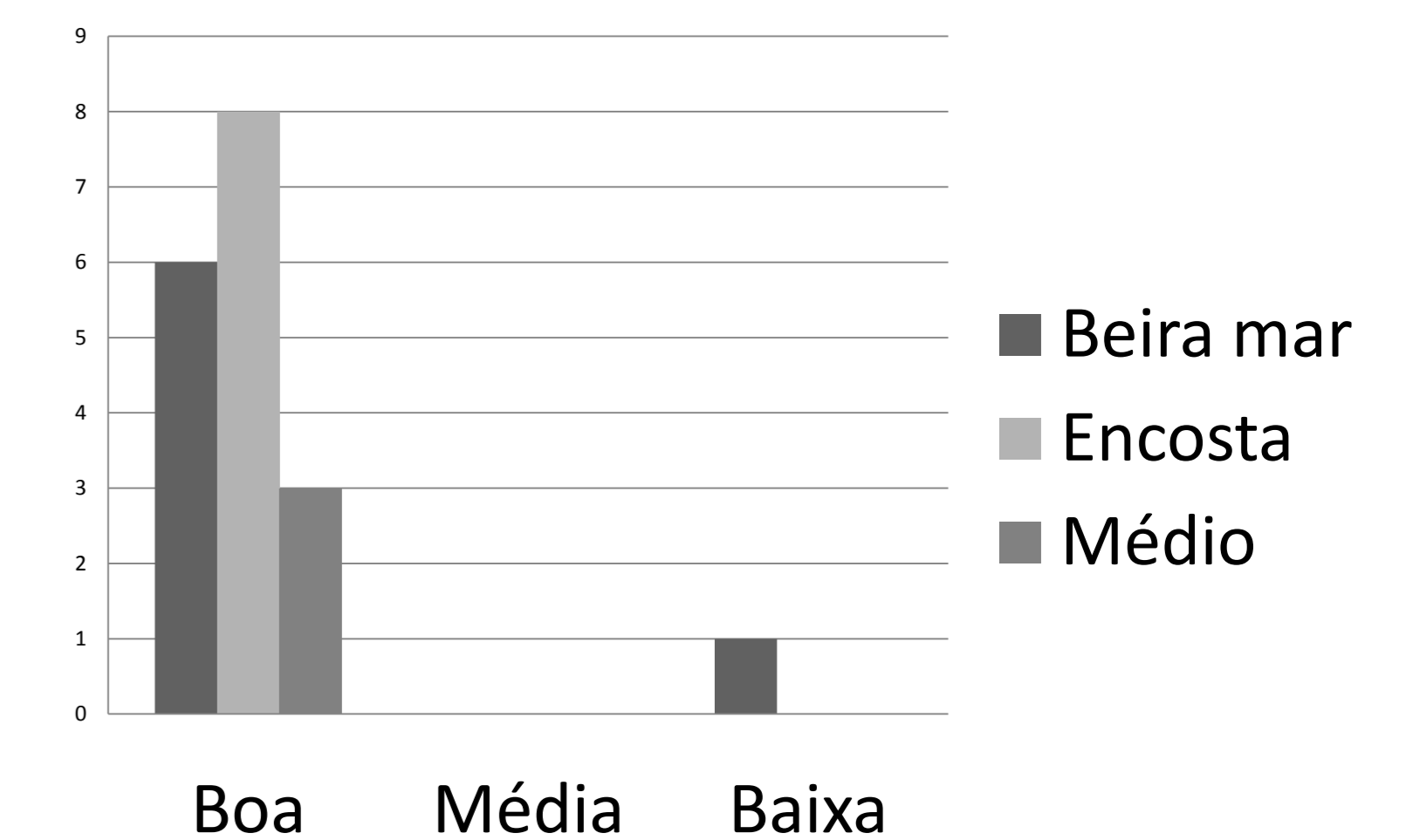
Estradas



Principais Políticas Públicas em execução na área rural



Parcerias do Escritório Municipal



• Observou-se que os municípios que têm os menores IDH para as microrregiões Beira-mar-norte, Encosta e Litoral médio, são, respectivamente: Balneário Pinhal (0,696); Mampituba (0,649); Tavares (0,656), e os municípios com maior IDH são, respectivamente, Imbé (0,764); Três Cachoeiras (0,718); Capivari do Sul (0,766).

• Na análise da produção de alimentos foi constatado uma demanda em baixa escala e de pouca variedade nos municípios que possuem menor IDH.

CONCLUSÕES

Diante do levantamento feito referente à produção de alimentos e aos estudos de situação, pode-se perceber que estes baixos resultados de IDH estão diretamente relacionados às dificuldades de boas condições, uma vez que para o processo de evolução dos índices, é necessária a evolução de acessos básicos além das melhorias de políticas públicas.

REFERÊNCIAS:

CÂMARA INTERMINISTERIAL DE SEGURANÇA ALIMENTAR E NUTRICIONAL. PLANO NACIONAL DE SEGURANÇA ALIMENTAR E NUTRICIONAL: 2012/2015. BRASÍLIA: CAISAN, 2011.
EMATER-EMPRESA DE ASSISTÊNCIA TÉCNICA E EXTENSÃO RURAL
INSTITUTO BRASILEIRO DE GEOGRAFIA E ESTATÍSTICA (IBGE). Censo Agropecuário. Brasília, IBGE, 2006.
SILVA, Christian Luis da. Políticas públicas e indicadores para o desenvolvimento sustentável. São Paulo: Saraiva, 2010.

